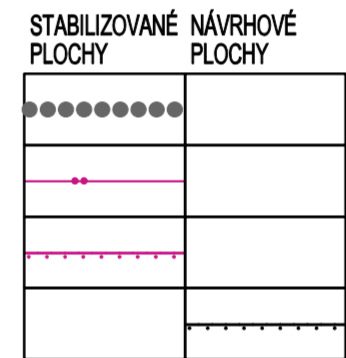
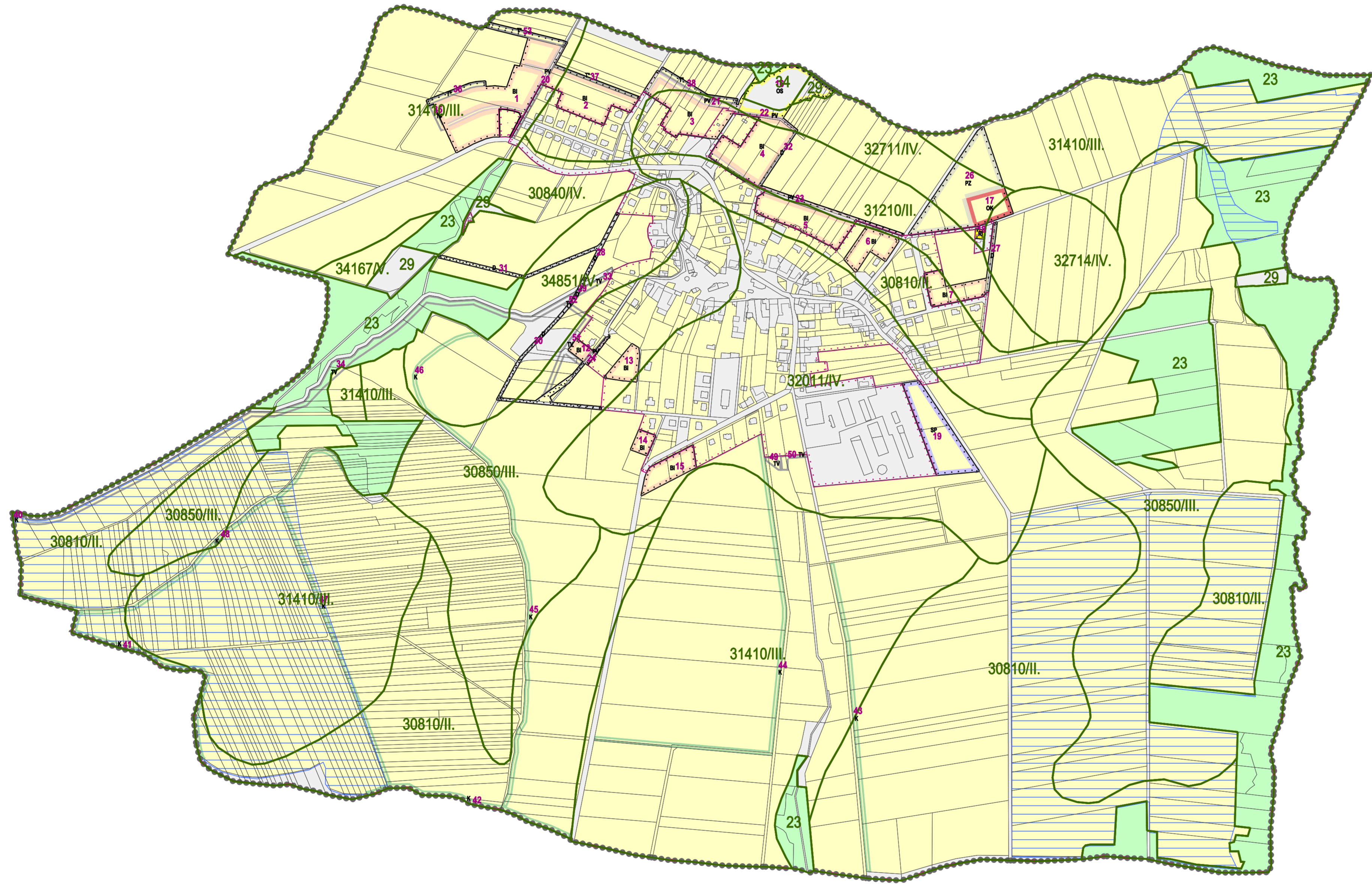
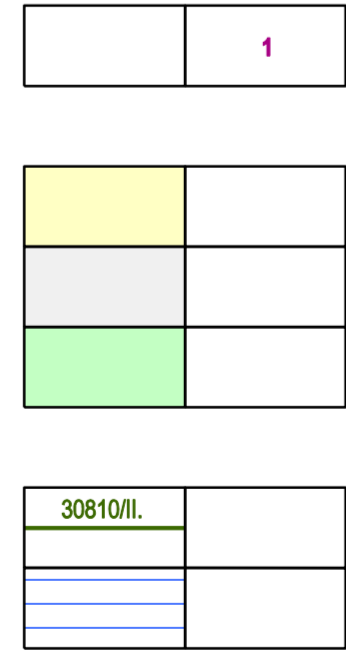
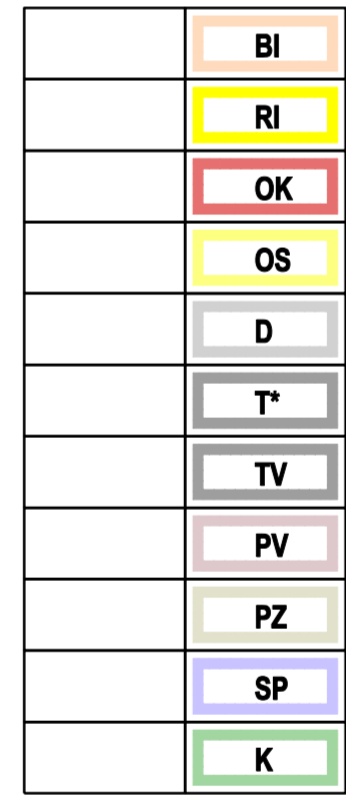


ÚZEMNÍ PLÁN HOSTIŠOVÁ

ID plochy	Výměra plochy	Výměra v zastavené plošnosti (%)	Změna plošnosti (%)	Územní plán ZPF										funkční využití				
				1. úroveň	2. úroveň	3. úroveň	4. úroveň	5. úroveň	6. úroveň	7. úroveň	8. úroveň	9. úroveň	10. úroveň					
1	1.4620	0.0000	0.0000	1.4620	1.4620	0.0000	0.0000	0.0000	0.0000	0.0000	0.0000	0.0000	0.0000	0.0000	0.0000	0.0000	0.0000	0.0000
2	0.7920	0.0000	0.0000	0.7920	0.7920	0.0000	0.0000	0.0000	0.0000	0.0000	0.0000	0.0000	0.0000	0.0000	0.0000	0.0000	0.0000	0.0000
3	0.7872	0.1150	0.0000	0.7822	0.1968	0.0000	0.0000	0.4724	0.0000	0.0000	0.0000	0.0000	0.0000	0.7268	0.1143	0.0000	0.0000	0.0000
4	0.8547	0.0000	0.0000	0.8547	0.0000	0.0000	0.0000	0.8547	0.0000	0.0000	0.0000	0.0000	0.0000	0.7999	0.0000	0.0000	0.0000	0.0000
5	0.7448	0.0000	0.0000	0.7448	0.1885	0.0000	0.0000	0.5563	0.0000	0.0000	0.0000	0.0000	0.0000	0.7448	0.0000	0.0000	0.0000	0.0000
6	0.9663	0.3663	0.0000	0.5999	0.2261	0.0000	0.0000	1.1420	0.0000	0.0000	0.0000	0.0000	0.0000	0.2603	0.9963	0.0000	0.0000	0.0000
7	0.3945	0.0000	0.0000	0.3945	0.3945	0.0000	0.0000	0.0000	0.0000	0.0000	0.0000	0.0000	0.0000	0.3945	0.0000	0.0000	0.0000	0.0000
12	0.0833	0.0000	0.0000	0.0833	0.0000	0.0000	0.0000	0.0000	0.0000	0.0000	0.0000	0.0000	0.0000	0.0000	0.0000	0.0000	0.0000	0.0000
13	0.2341	0.2341	0.0000	0.2341	0.0000	0.0000	0.0000	0.2341	0.0000	0.0000	0.0000	0.0000	0.0000	0.2341	0.0000	0.0000	0.0000	0.0000
14	0.1208	0.0000	0.0000	0.1208	0.1208	0.0000	0.0000	0.1208	0.0000	0.0000	0.0000	0.0000	0.0000	0.1208	0.0000	0.0000	0.0000	0.0000
15	0.3747	0.0000	0.0000	0.3747	0.3747	0.0000	0.0000	0.0000	0.0000	0.0000	0.0000	0.0000	0.0000	0.0000	0.0000	0.0000	0.3747	0.0000
16	0.8886	0.0000	0.0000	0.0000	0.0000	0.0000	0.0000	0.0000	0.0000	0.0000	0.0000	0.0000	0.0000	0.0000	0.0000	0.0000	0.0000	0.0000
17	0.3637	0.0000	0.0000	0.3637	0.0000	0.0000	0.0000	0.3637	0.0000	0.0000	0.0000	0.0000	0.0000	0.0000	0.0000	0.0000	0.3637	0.0000
18	0.0226	0.0226	0.0000	0.0000	0.0000	0.0000	0.0000	0.0000	0.0000	0.0000	0.0000	0.0000	0.0000	0.0000	0.0000	0.0000	0.0000	0.0000
19	0.8822	0.0000	0.0000	0.8822	0.8822	0.0000	0.0000	0.0000	0.0000	0.0000	0.0000	0.0000	0.0000	0.0000	0.0000	0.0000	0.8822	0.0000
20	0.2862	0.0000	0.0000	0.2862	0.2862	0.0000	0.0000	0.0000	0.0000	0.0000	0.0000	0.0000	0.0000	0.0000	0.0000	0.0000	0.2862	0.0000
21	0.3223	0.0000	0.0000	0.1577	0.0444	0.0000	0.0000	0.1134	0.0000	0.0000	0.0000	0.0000	0.0000	0.0831	0.0000	0.0000	0.1577	0.0000
22	0.0678	0.0000	0.0000	0.0688	0.0688	0.0000	0.0000	0.0000	0.0000	0.0000	0.0000	0.0000	0.0000	0.0000	0.0000	0.0000	0.0688	0.0000
23	0.2843	0.0000	0.0000	0.1947	0.1008	0.0000	0.0000	0.0959	0.0000	0.0000	0.0000	0.0000	0.0000	0.1947	0.0000	0.0000	0.0000	0.0000
24	0.0368	0.0144	0.0000	0.0223	0.0008	0.0000	0.0000	0.0000	0.0000	0.0000	0.0000	0.0000	0.0000	0.0323	0.0000	0.0000	0.0000	0.0000
26	1.2947	0.0000	0.0000	1.2947	0.0000	0.0000	0.0000	1.2947	0.0000	0.0000	0.0000	0.0000	0.0000	0.2848	0.0000	0.0000	0.3012	0.4847
27	0.0702	0.0000	0.0000	0.0702	0.0702	0.0000	0.0000	0.0000	0.0000	0.0000	0.0000	0.0000	0.0000	0.0702	0.0000	0.0000	0.0000	0.0000
28	0.0725	0.0000	0.0000	0.0000	0.0000	0.0000	0.0000	0.0000	0.0000	0.0000	0.0000	0.0000	0.0000	0.0000	0.0000	0.0000	0.0000	0.0000
29	0.0687	0.0000	0.0000	0.0000	0.0000	0.0000	0.0000	0.0000	0.0000	0.0000	0.0000	0.0000	0.0000	0.0000	0.0000	0.0000	0.0000	0.0000
30	0.2530	0.0000	0.0000	0.0662	0.0539	0.0000	0.0000	0.1148	0.0004	0.0000	0.0000	0.0000	0.0000	0.0000	0.0000	0.0000	0.0000	0.0000
31	0.1316	0.0000	0.0000	0.0720	0.0720	0.0000	0.0000	0.0000	0.0000	0.0000	0.0000	0.0000	0.0000	0.0000	0.0000	0.0000	0.0000	0.0000
32	0.0329	0.0000	0.0000	0.0000	0.0000	0.0000	0.0000	0.0000	0.0000	0.0000	0.0000	0.0000	0.0000	0.0000	0.0000	0.0000	0.0000	0.0000
33	0.0763	0.0000	0.0000	0.0703	0.0000	0.0000	0.0000	0.0703	0.0000	0.0000	0.0000	0.0000	0.0000	0.0000	0.0000	0.0000	0.0000	0.0000
34	1.2277	0.0000	0.0000	0.9618	0.0274	0.4422	0.0000	0.0000	0.0000	0.0000	0.0000	0.0000	0.0000	0.4670	0.0000	0.0000	0.0000	0.0000
35	0.0496	0.0000	0.0000	0.0496	0.0496	0.0000	0.0000	0.0000	0.0000	0.0000	0.0000	0.0000	0.0000	0.0000	0.0000	0.0000	0.0000	0.0000
36	0.1050	0.0000	0.0000	0.1050	0.1050	0.0000	0.0000	0.0000	0.0000	0.0000	0.0000	0.0000	0.0000	0.0000	0.0000	0.0000	0.1050	0.0000
37	0.0802	0.0000	0.0000	0.0802	0.0802	0.0000	0.0000	0.0000	0.0000	0.0000	0.0000	0.0000	0.0000	0.0000	0.0000	0.0000	0.0000	0.0000
38	0.1444	0.0000	0.0000	0.1386	0.0433	0.0000	0.0000	0.0000	0.0000	0.0000	0.0000	0.0000	0.0000	0.0000	0.0000	0.0000	0.0000	0.0000
40	0.0400	0.0000	0.0000	0.4402	0.4402	0.0000	0.0000	0.0000	0.0000	0.0000	0.0000	0.0000	0.0000	0.0000	0.0000	0.0000	0.0000	0.0000
41	0.4403	0.0000	0.0000	0.3869	0.3869	0.0000	0.0000	0.0000	0.0000	0.0000	0.0000	0.0000	0.0000	0.3819	0.0000	0.0000	0.0000	0.0000
42	0.3896	0.0000	0.0000	0.2836	0.2836	0.0000	0.0000	0.0000	0.0000	0.0000	0.0000	0.0000	0.0000	0.2836	0.0000	0.0000	0.0000	0.0000
43	0.4400	0.0000	0.0000	0.4402	0.4402	0.0000	0.0000	0.0000	0.0000	0.0000	0.0000	0.0000	0.0000	0.0000	0.0000	0.0000	0.0000	0.0000
44	0.7030	0.0000	0.0000	0.7030	0.7030	0.0000	0.0000	0.0000	0.0000	0.0000	0.0000	0.0000	0.0000	0.0000	0.0000	0.0000	0.0000	0.0000
45	0.0366	0.0000	0.0000	0.0366	0.0366	0.0000	0.0000	0.0000	0.0000	0.0000	0.0000	0.0000	0.0000	0.0000	0.0000	0.0000	0.0000	0.0000
46	0.2446	0.0000	0.0000	0.2446	0.2446	0.0000	0.0000	0.0000	0.0000	0.0000	0.0000	0.0000	0.0000	0.0000	0.0000	0.0000	0.0000	0.0000
47	0.4116	0.0000	0.0000	0.4116	0.4116	0.0000	0.0000	0.0000	0.0000	0.0000	0.0000	0.0000	0.0000	0.0000	0.0000	0.0000	0.0000	0.0000
48	0.4058	0.0000	0.0000	0.4048	0.4048	0.0000	0.0000	0.0000	0.0000	0.0000	0.0000	0.0000	0.0000	0.0000	0.0000	0.0000	0.0000	0.0000
49	0.0431	0.0000	0.0000	0.0431	0.0431	0.0000	0.0000	0.0000	0.0000	0.0000	0.0000	0.0000	0.0000	0.0000	0.0000	0.0000	0.0000	0.0000
50	0.0997	0.0000	0.0000	0.0963	0.0295	0.0000	0.0000	0.0000	0.0000	0.0000	0.0000	0.0000	0.0000	0.0000	0.0000	0.0000	0.0000	0.0000
51	0.2248	0.0000	0.0000	0.1991	0.0444	0.0000	0.0000	0.0000	0.0000	0.0000	0.0000	0.0000	0.0000	0.0000	0.0000	0.0000	0.0000	0.0000
52	0.0033	0.0000	0.0000	0.0000	0.0000	0.0000	0.0000	0.0000	0.0000	0.0000	0.0000	0.0000	0.0000	0.0000	0.0000	0.0000	0.0000	0.0000
53	0.1444	0.0000	0.0000	0.1389	0.1389	0.0000	0.0000	0.0000	0.0000	0.0000	0.0000	0.0000	0.0000	0.1389	0.0000	0.0000	0.0000	0.0000



HRANICE ŘEŠENÉHO ÚZEMÍ
HRANICE KATASTRÁLNÍ
HRANICE ZASTAVĚNÉHO ÚZEMÍ K 1.7.2013
HRANICE ZASTAVITELNÝCH PLOCH



PRÍLOHA Č.4 K OPATŘENÍ OBCENÉ POKRAJINY Č. 1/2014

Ing. arch. Vladimír Dujka, Kamenná 3858, Zlín 760 01
Profizoval: Magistrát města Zlína, Oddělení územního plánování
Obec: Hostišová, Okres: Zlín, Kraj: Zlínský
Alce: **ÚZEMNÍ PLÁN HOSTIŠOVÁ**
Obzah: **VÝKRES PŘEDPOKLADANÝCH ZÁBORŮ PŮDNIHO FUNDU**

Zak. č.: 16/2011
Arch. č.: 569/13
Formát: A4
Stupeň: NÁVRH
Datum: 01/2014
Měřítko: 1:5 000
Č.v.: **B.2.3**

mapový podklad: © ÚRM ZK - Pokojník informativního charakteru odvozen z katastrální mapy
Mapový podklad BPELJ © VÚMOP, v.v.i., 2007